


















forwalk



EL CAMINO DE SANTIAGO

Ruta de los Hospitales

LEYENDA

LONGITUD	
DURACIÓN DEL VIAJE	
DIFICULTAD FÁCIL	
DIFICULTAD MEDIA	
DIFICULTAD DIFÍCIL	
PUNTO DE PARTIDA	
PUNTO DE LLEGADA	
COMIDAS Y BEBIDAS	
OFICINA DE TURISMO	
BAJADA	
SUBIDA	
PUNTO DE INTERÉS	
TIENDA	
FUENTES	
ALOJAMIENTO	
BANCO/ATM	
VALORACIÓN USUARIOS	
RANGO DE PRECIO	
COCINA	

CONTENIDO INTERACTIVO

Escanea el código QR para
acceder al contenido
interactivo



COPYRIGHT NOTICE

Map image ©Forwalk.org
Map data ©OpenStreetMap
Elevation data from ©ASTER GDEM
Copying, reproducing, publishing or distributing
without expressed written consent is forbidden.

DETALLES DE LA PUBLICACIÓN

Forwalk is a trademark of V.O.F Ecotrotter © all right reserved
856075218B01, Leiden, The Netherlands
Fecha de creación 17th Julio 2018
Order id #2-b900ba3af699269b33e7b2ee9eca1833
para más información visite www.forwalk.org

PREVIEW SAMPLE

EL CAMINO DE SANTIAGO

Ruta de los Hospitales

PREVIEW SAMPLE

PREVIEW SAMPLE

MAPA GENERAL



PREVIEW SAMPLE
IMAGEN DE BAJA RESOLUCIÓN

RUTA DE LOS HOSPITALES - ETAPAS: 312.7 km

1	26.4 km	De Oviedo / Uviéu a Grado/Grau	8
2	22.1 km	De Grado/Grau a Salas	11
3	20.4 km	De Salas a Tineo/Tinéu	14
4	15.9 km	De Tineo/Tinéu a Borres	16
5	24.5 km	De Borres a Berducedo	18
6	20.0 km	De Berducedo a Grandas de Salime	20
7	26.0 km	De Grandas de Salime a A Fonsagrada	22
8	24.7 km	De A Fonsagrada a O Cádavo	25
9	30.7 km	De O Cádavo a Lugo	27
10	27.2 km	De Lugo a Mosteiro	30
11	21.5 km	De Mosteiro a Melide	33
12	25.1 km	De Melide a Salceda	36
13	28.2 km	De Salceda a Santiago de Compostela	39

DÓNDE DORMIR :

1	Oviedo / Uviéu	42
2	Grado/Grau	42
3	Salas	43
4	Tineo/Tinéu	43
5	Borres	44
6	Berducedo	44
7	Grandas de Salime	45
8	A Fonsagrada	45

CONTENIDOS

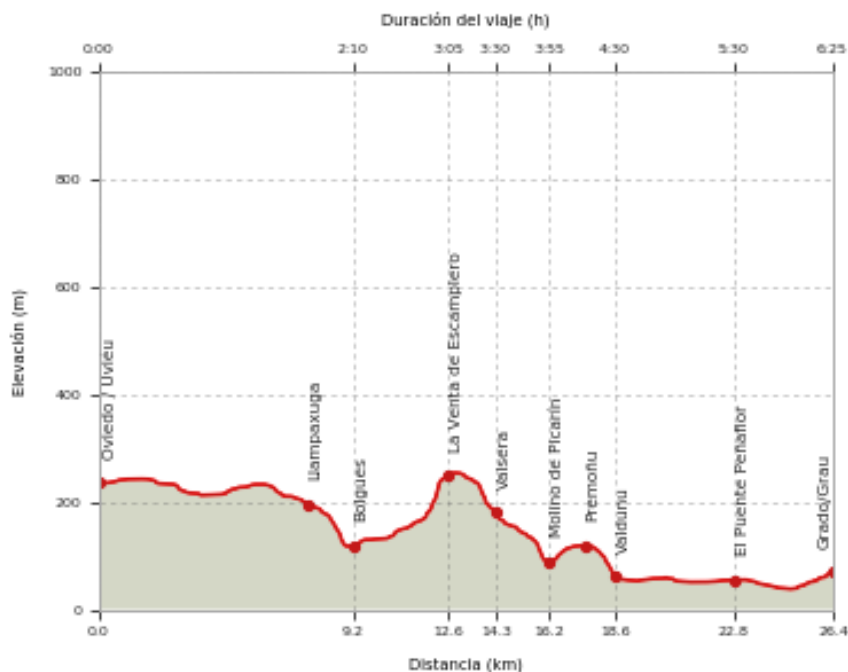
9	O Cádavo	46
10	Lugo	46
11	Mosteiro	47
12	Melide	47
13	Salceda	48
14	Santiago de Compostela	48

1

De Oviedo / Uviéu a Grado/Grau

Etapa 1 - Ruta de los Hospitales





0.0 km
0:00 h

Oviedo / Uviéu, Ciudad

Apartamento, casa de huéspedes, albergue , hotel, bar, restaurantes, mercado, máquina expendedora, tienda, centro comercial, supermercado, fuentes, cajero automático, bancos, Oficina de turismo, iglesia.



7.5 km
1:50 h

Llompaxuga, Localidad

Fuentes, iglesia.



9.2 km
2:10 h

Bolgues, Pueblo

Bar, restaurantes, fuentes, iglesia.



12.6 km
3:05 h

La Venta de Escamplero, Pueblo

Albergue , restaurantes, tienda.



14.3 km
3:30 h

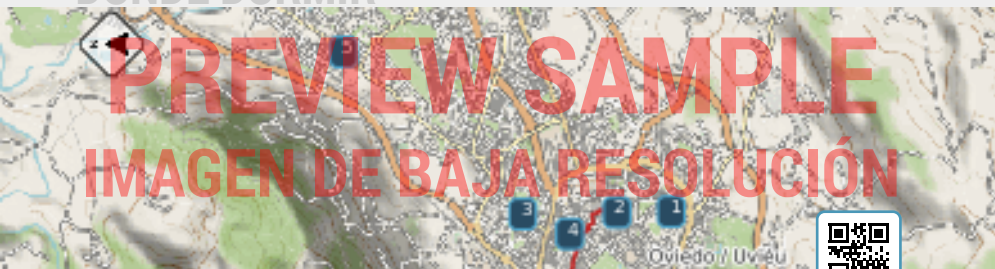
Valsera, Localidad

Fuentes, iglesia.



16.2 km 3:55 h	Molino de Picarín, Molino de agua	
17.5 km 4:15 h	Premoñu, Pueblo Bar, iglesia.	 
18.6 km 4:30 h	Valdunu, Pueblo Restaurantes, tienda, iglesia.	  
22.8 km 5:30 h	El Punte Peñafior, Pueblo Restaurantes, fuentes.	 
26.4 km 6:25 h	Grado/Grau, Ciudad Albergue, bar, restaurantes, mercado, tienda, supermercado, fuentes, bancos, Oficina de turismo, iglesia.	        

DÓNDE DORMIR



OVIEDO / UVIÉU

- | | | | | |
|---|---|-----|-------|----------------|
| 1 | Albergue de Peregrinos de El Salvador de Oviedo
Calle Lepoldo Alás 20 | | ★★★★☆ | \$ \$ \$ \$ \$ |
| 2 | Pensión Arcos
Magdalena, 3 | 📶 🚶 | ★★★★☆ | \$ \$ \$ \$ \$ |
| 3 | Hotel Confort Oviedo
Joaquina Bobela, 3 | 📶 🚶 | ★★★★☆ | \$ \$ \$ \$ \$ |
| 4 | Santa Clara
Santa Clara, 1 | 📶 🚶 | ★★★★☆ | \$ \$ \$ \$ \$ |
| 5 | Idh Angel
La Corredoria, 70 | 📶 🚶 | ★★★★☆ | \$ \$ \$ \$ \$ |



GRADO/GRAU

- | | | | | |
|-----------------------------------|---|-----|-------|----------------|
| 1 | Albergue de peregrinos de Grado
Calle Maestra Benicia 1 | 📶 🚶 | ★★★★☆ | \$ \$ \$ \$ \$ |
| 2 | Hotel Auto Bar
Av. Flórez Estrada 29 | 🚶 | | \$ \$ \$ \$ \$ |
| SAN XUAN (VILLAPAÑADA) (4.2 km) | | | | |
| 3 | Albergue de San Juan de Villapañada | 🚶 🚶 | ★★★★☆ | \$ \$ \$ \$ \$ |

**se omitieron algunas páginas
desde la vista previa**