








# forwalk



## EL CAMINO DE SANTIAGO

El Camino a Finisterre y Muxía

## LEYENDA

LONGITUD	
DURACIÓN DEL VIAJE	
DIFICULTAD FÁCIL	
DIFICULTAD MEDIA	
DIFICULTAD DIFÍCIL	
PUNTO DE PARTIDA	
PUNTO DE LLEGADA	
COMIDAS Y BEBIDAS	
OFICINA DE TURISMO	
BAJADA	
SUBIDA	
PUNTO DE INTERÉS	
TIENDA	
FUENTES	
ALOJAMIENTO	
BANCO/ATM	
VALORACIÓN USUARIOS	
RANGO DE PRECIO	
COCINA	

## CONTENIDO INTERACTIVO

Escanea el código QR para  
acceder al contenido  
interactivo



## COPYRIGHT NOTICE

Map image ©Forwalk.org  
Map data ©OpenStreetMap  
Elevation data from ©ASTER GDEM  
Copying, reproducing, publishing or distributing  
without expressed written consent is forbidden.

## DETALLES DE LA PUBLICACIÓN

Forwalk is a trademark of V.O.F Ecotrotter © all right reserved  
856075218B01, Leiden, The Netherlands  
Fecha de creación 19th Abril 2019  
Order id #2-21bb854b3fc311f29c3ec859a9bb7b2b  
para más información visite [www.forwalk.org](http://www.forwalk.org)

PREVIEW SAMPLE

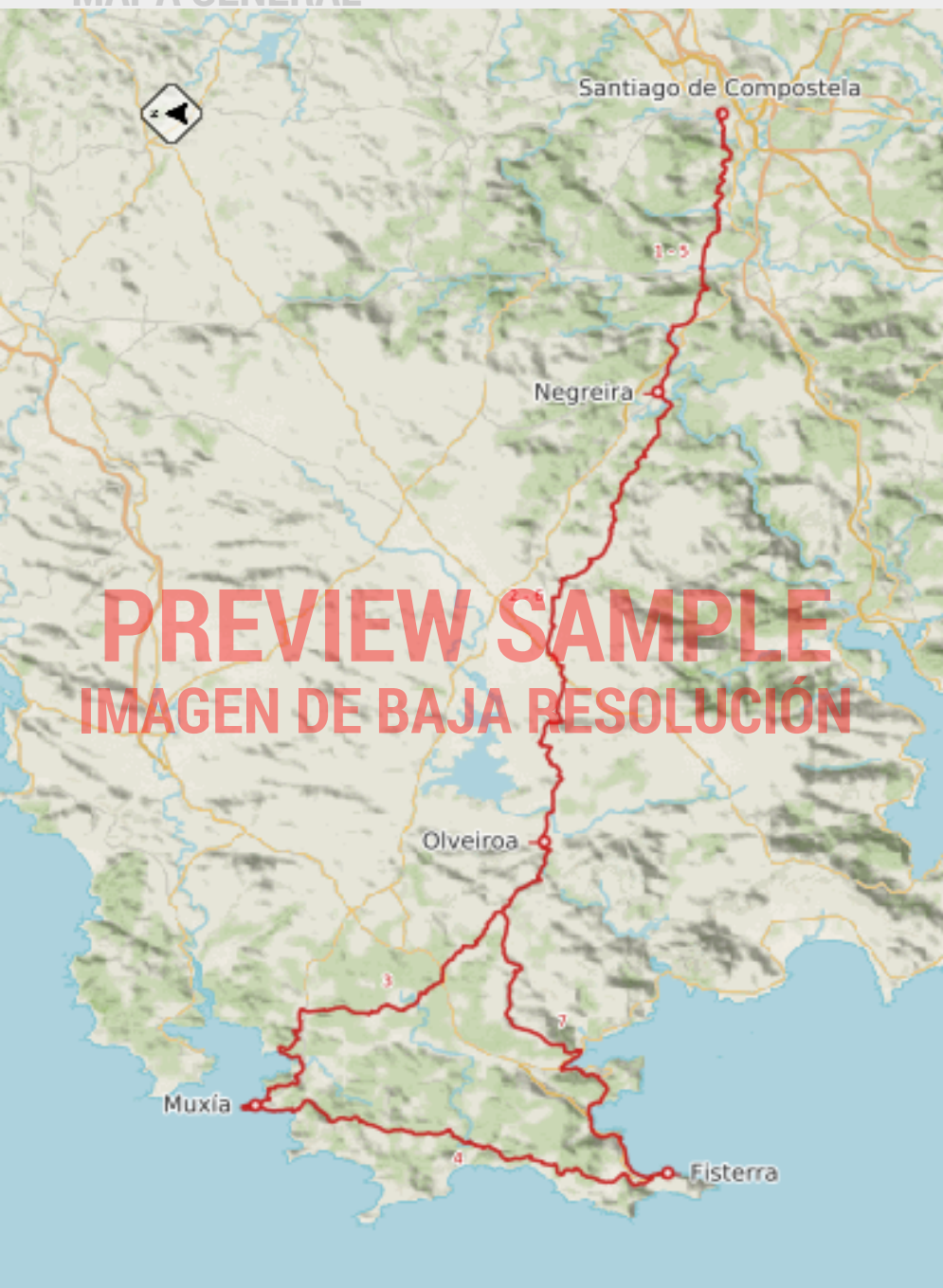
**EL CAMINO DE SANTIAGO**

El Camino a Finisterre y Muxia

PREVIEW SAMPLE

PREVIEW SAMPLE

## MAPA GENERAL



## EPÍLOGO A MUXÍA - ETAPAS: 86.9 km

<b>1</b>	21.2 km	De Santiago de Compostela a Negreira	7
<b>2</b>	34.1 km	De Negreira a Olveiroa	10
<b>3</b>	31.6 km	De Olveiroa a Muxía	13
<b>4</b>	29.4 km	Fisterra - Muxía	16

## EPÍLOGO A FISTERRA - ETAPAS: 87.8 km

<b>5</b>	21.2 km	De Santiago de Compostela a Negreira	18
<b>6</b>	34.1 km	De Negreira a Olveiroa	21
<b>7</b>	32.5 km	De Olveiroa a Fisterra	24

## DÓNDE DORMIR :

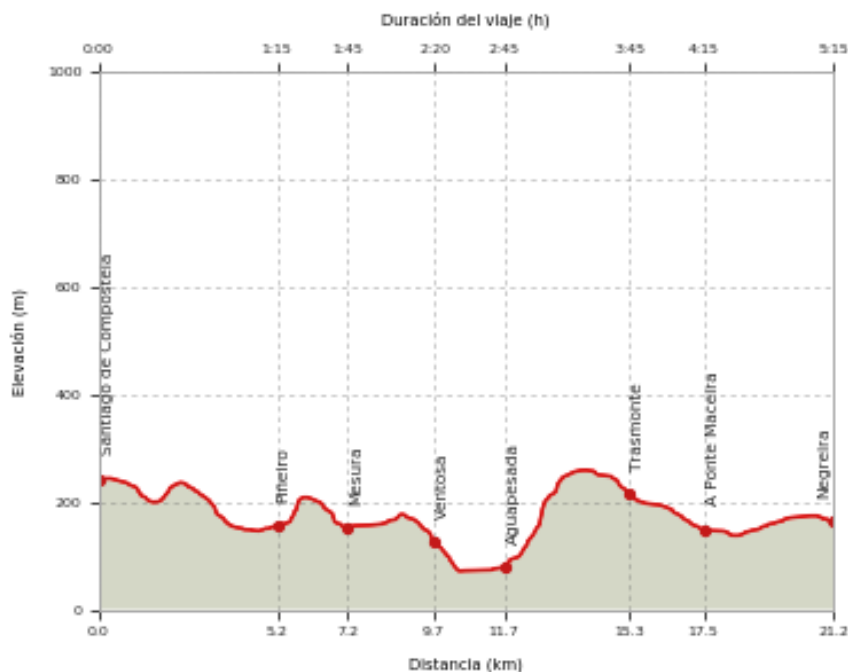
<b>1</b>	Santiago de Compostela	27
<b>2</b>	Negreira	27
<b>3</b>	Olveiroa	28
<b>4</b>	Muxía	28
<b>5</b>	Fisterra	29

# De Santiago de Compostela a Negreira

Etapa 1 - Epilogo a Muxía

1





0.0 km  
0:00 h

### Santiago de Compostela, Ciudad

Apartamento, casa de huéspedes, albergue, hotel, bar, restaurantes, mercado, máquina expendedora, tienda, centro comercial, supermercado, fuentes, cajero automático, bancos, Oficina de turismo, iglesia, punto panorámico.



5.2 km  
1:15 h

### Piñeiro, Pueblo

Bar, fuentes.



7.2 km  
1:45 h

### Mesura, Localidad

Bar.



9.7 km  
2:20 h

### Ventosa, Pueblo

Restaurantes.



11.7 km  
2:45 h

### Aguapesada, Pueblo

Apartamento, casa de huéspedes, bar, fuentes, iglesia.



15.3 km  
3:45 h

• **Trasmonte, Pueblo**  
Bar, iglesia.



17.5 km  
4:15 h

• **A Ponte Maceira, Pueblo**  
Bar, restaurantes, iglesia.



21.2 km  
5:15 h












• **Negreira, Ciudad**  
Casa de huéspedes, albergue, hotel, bar, restaurantes, tienda, supermercado, fuentes, bancos, iglesia.

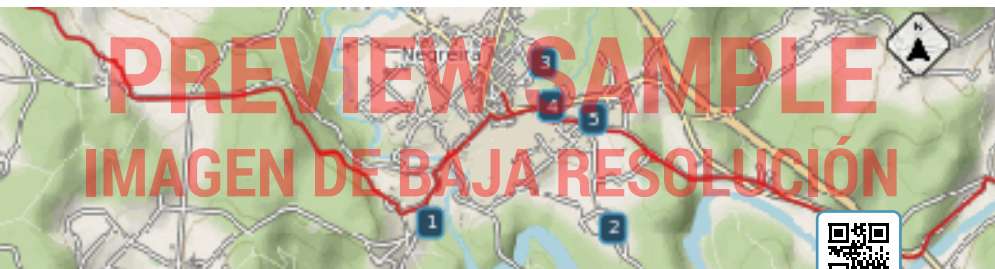

















## SANTIAGO DE COMPOSTELA

1	<b>Albergue Seminario Menor</b> Avenida Quiroga Palacios, 2 A	  	★★★★☆	\$ \$ \$ \$ \$
2	<b>Hostal La Salle</b> Tras Santa Clara, s/n	 	★★★★★	\$ \$ \$ \$ \$
3	<b>Albergue Roots &amp; Boots</b> Campo Cruceiro do Gaio, 7	 	★★★★☆	\$ \$ \$ \$ \$
4	<b>Albergue The Last Stamp</b> Preguntoiro 10	 	★★★★☆	\$ \$ \$ \$ \$
5	<b>Hotel Windsor</b> República el Salvador, 16	 	★★★★☆	\$ \$ \$ \$ \$



## NEGREIRA

1	<b>Albergue Xunta de Negreira</b> Calle Patrocinio	 	★★★★☆	\$ \$ \$ \$ \$
2	<b>Albergue Turístico De Logrosa</b> Logrosa, 6	 	★★★★★	\$ \$ \$ \$ \$
3	<b>Albergue Turístico San José</b> Rúa de Castelao 20	  	★★★★★	\$ \$ \$ \$ \$
4	<b>Albergue Alecrín</b> Avenida de Santiago 52 b	 	★★★★☆	\$ \$ \$ \$ \$
5	<b>Albergue Anjana</b> Chancela 39	 	★★★★☆	\$ \$ \$ \$ \$

**se omitieron algunas páginas  
desde la vista previa**