



# forwalk



## IL CAMMINO DI SANTIAGO

Gli ultimi 100 Km

## LEGENDA

LUNGHEZZA DEL PERCORSO	
TEMPO DI PERCORRENZA	
DIFFICOLTÀ FACILE	
DIFFICOLTÀ MEDIA	
DIFFICOLTÀ DIFFICILE	
PUNTO DI PARTENZA	
PUNTO DI ARRIVO	
RISTORAZIONE	
UFFICIO INFORMAZIONI	
DISCESA	
SALITA	
LUOGHI DI INTERESSE O BELVEDERE	
NEGOZIO	
FONTANA	
ALLOGGIO	
BANCA/BANCOMAT	
VALUTAZIONE UTENTI	
FASCIA DI PREZZO	
CUCINA	

## CONTENUTO INTERATTIVO

scansiona il QR code per  
accedere ai contenuti  
interattivi



## COPYRIGHT NOTICE

Map image ©Forwalk.org  
Map data ©OpenStreetMap  
Elevation data from ©ASTER GDEM  
Copying, reproducing, publishing or distributing  
without expressed written consent is forbidden.

## DETTAGLI PUBBLICAZIONE

Forwalk is a trademark of V.O.F Ecotrotter © all right reserved  
856075218B01, Leiden, The Netherlands  
Data di generazione 23rd Ottobre 2019  
Ordine #2-17212a6ffe3ecbc847347be5458be5c1  
Per maggiori informazioni visita [www.forwalk.org](http://www.forwalk.org)

PREVIEW SAMPLE

**IL CAMMINO DI SANTIAGO**

Gli ultimi 100 Km

PREVIEW SAMPLE

PREVIEW SAMPLE

# MAPPA GENERALE



**PREVIEW SAMPLE**  
**IMMAGINE A BASSA RISOLUZIONE**

## GLI ULTIMI 100 KM - TAPPE: 116.2 km

<b>1</b>	22.2 km	Da Sarria a Portomarín	7
<b>2</b>	24.9 km	Da Portomarín a Palas de Rei	10
<b>3</b>	28.7 km	Da Palas de Rei a Arzúa	13
<b>4</b>	20.3 km	Da Arzúa a O Pedrouzo	16
<b>5</b>	20.1 km	Da O Pedrouzo a Santiago de Compostela	19

## DOVE DORMIRE:

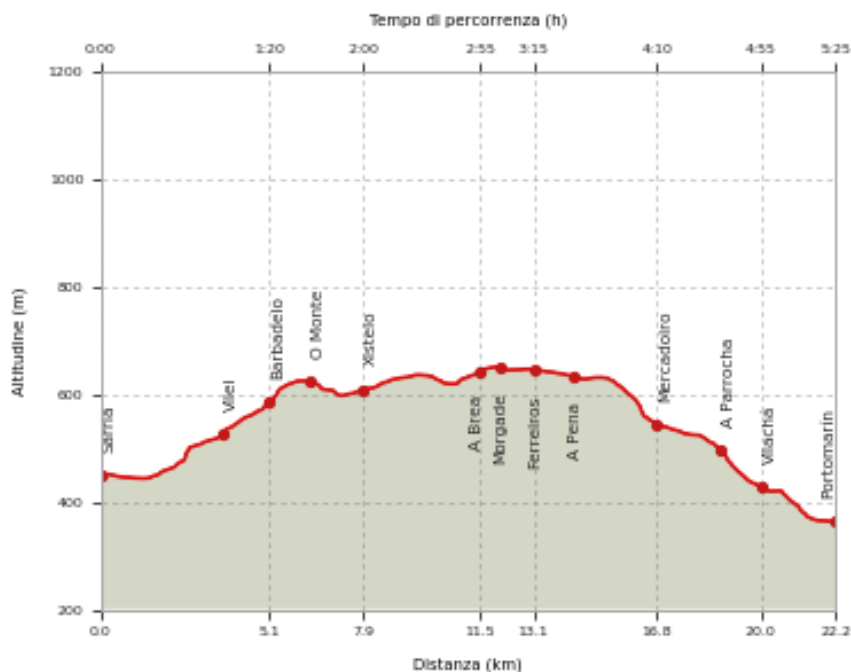
<b>1</b>	Sarria	22
<b>2</b>	Portomarín	22
<b>3</b>	Palas de Rei	23
<b>4</b>	Arzúa	23
<b>5</b>	O Pedrouzo	24
<b>6</b>	Santiago de Compostela	24

# Da Sarria a Portomarín

Tappa 1 - Gli ultimi 100 Km

1





**0.0 km**  
0:00 h

**Sarria, Città**  
Appartamento, guest house, ostello, hotel, bar, ristorante, negozio, centro commerciale, supermercato, fontana, banca, chiesa.



**3.7 km**  
0:55 h

**Vilei, Borgo**  
Guest house, distributore automatico, fontana.



**5.1 km**  
1:20 h

**Barbadelo, Località**  
Guest house, ostello, bar, ristorante, negozio, chiesa.



**6.3 km**  
1:40 h
























**O Monte, Borgo**  
Fontana.



**7.9 km**  
2:00 h

**Xistelo, Borgo**  
Ostello.














11.5 km 2:55 h	<p><b>A Brea, Borgo</b> Fontana.</p>	
12.1 km 3:00 h	<p><b>Morgade, Borgo</b> Ostello, ristorante, chiesa.</p>	  
13.1 km 3:15 h	<p><b>Ferreiros, Borgo</b> Guest house, ostello, ristorante, chiesa.</p>	  
14.3 km 3:35 h	<p><b>A Pena, Borgo</b> Ostello.</p>	
16.8 km 4:10 h	<p><b>Mercadoiro, Borgo</b> Ostello, bar, ristorante, supermercato.</p>	   
18.7 km 4:35 h	<p><b>A Parrocha, Borgo</b> Bar.</p>	
20.0 km 4:55 h	<p><b>Vilachá, Borgo</b> Ostello, bar, fontana.</p>	  
22.2 km 5:25 h	<p><b>Portomarín, Paese</b> Appartamento, guest house, ostello, hotel, bar, ristorante, negozio, supermercato, fontana, banca, ufficio informazioni, chiesa.</p>	      

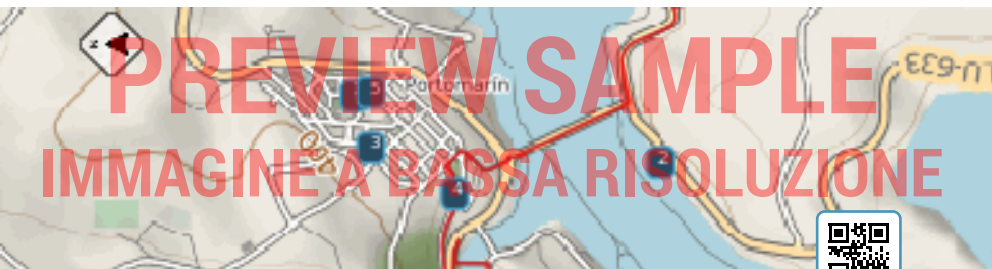


## DOVE DORMIRE















### SARRIA

- |   |   |   |       |                |
|---|---|---|-------|----------------|
| 1 | <b>Albergue Casa Don Alvaro</b><br>Mayor, 10              |    | ★★★★★ | \$ \$ \$ \$ \$ |
| 2 | <b>Albergue San Lázaro</b><br>Calle San Lázaro, 7         |     | ★★★★★ | \$ \$ \$ \$ \$ |
| 3 | <b>Albergue La Casona de Sarria</b><br>Rúa San Lázaro, 24 |     | ★★★★★ | \$ \$ \$ \$ \$ |
| 4 | <b>Albergue Mayor</b><br>Mayor, 64                        |     | ★★★★★ | \$ \$ \$ \$ \$ |
| 5 | <b>Albergue Xunta de Sarria</b><br>Rúa Maior 79           |     | ★★★☆☆ | \$ \$ \$ \$ \$ |



### PORTOMARÍN

- |   |   |   |       |                |
|---|---|---|-------|----------------|
| 1 | <b>Albergue de Peregrinos de Portomarín</b><br>Calle Fraga Iribarne |    | ★★★★☆ | \$ \$ \$ \$ \$ |
| 2 | <b>A Fontana de Luxo</b><br>Fontedeagra n2 Portomarín               |    | ★★★★★ | \$ \$ \$ \$ \$ |
| 3 | <b>Albergue PortoSantiago</b><br>Rúa Diputación 8                   |     | ★★★★★ | \$ \$ \$ \$ \$ |
| 4 | <b>Albergue Ferramenteiro</b><br>calle chantada 3                   |    | ★★★★☆ | \$ \$ \$ \$ \$ |
| 5 | <b>Pensión Mar</b><br>Rúa Fraga Iribarne Número 5 Portomarín        |    | ★★★★★ | \$ \$ \$ \$ \$ |

**Alcune pagine sono state omesse  
dall'anteprima di stampa**