


forwalk



IL CAMMINO DI SANTIAGO

31 giorni a Santiago de Compostela

LEGENDA

LUNGHEZZA DEL PERCORSO	
TEMPO DI PERCORRENZA	
DIFFICOLTÀ FACILE	
DIFFICOLTÀ MEDIA	
DIFFICOLTÀ DIFFICILE	
PUNTO DI PARTENZA	
PUNTO DI ARRIVO	
RISTORAZIONE	
UFFICIO INFORMAZIONI	
DISCESA	
SALITA	
LUOGHI DI INTERESSE O BELVEDERE	
NEGOZIO	
FONTANA	
ALLOGGIO	
BANCA/BANCOMAT	
VALUTAZIONE UTENTI	
FASCIA DI PREZZO	
CUCINA	

CONTENUTO INTERATTIVO

scansiona il QR code per
accedere ai contenuti
interattivi



COPYRIGHT NOTICE

Map image ©Forwalk.org
Map data ©OpenStreetMap
Elevation data from ©ASTER GDEM
Copying, reproducing, publishing or distributing
without expressed written consent is forbidden.

DETTAGLI PUBBLICAZIONE

Forwalk is a trademark of V.O.F Ecotrotter © all right reserved
856075218B01, Leiden, The Netherlands
Data di generazione 23rd Ottobre 2019
Ordine #2-68e48c6363576244580bed74cb7f7d14
Per maggiori informazioni visita www.forwalk.org

PREVIEW SAMPLE

IL CAMMINO DI SANTIAGO

31 giorni a Santiago de Compostela

PREVIEW SAMPLE

PREVIEW SAMPLE

MAPPA GENERALE



PREVIEW SAMPLE
IMMAGINE A BASSA RISOLUZIONE

31 GIORNI A SANTIAGO DE COMPOSTELA - TAPPE: 777.4 km

1	24.2 km	Da Saint-Jean-Pied-de-Port a Orreaga/Roncesvalles	9
2	21.6 km	Da Orreaga/Roncesvalles a Zubiri	12
3	20.7 km	Da Zubiri a Pamplona / Iruña	15
4	24.1 km	Da Pamplona / Iruña a Gares / Puente La Reina	18
5	22.0 km	Da Gares / Puente La Reina a Estella/Lizarra	21
6	29.4 km	Da Estella/Lizarra a Torres del Río	23
7	20.9 km	Da Torres del Río a Logroño	26
8	29.5 km	Da Logroño a Nájera	28
9	21.5 km	Da Nájera a Santo Domingo de la Calzada	30
10	23.2 km	Da Santo Domingo de la Calzada a Belorado	32
11	27.6 km	Da Belorado a Agés	34
12	21.7 km	Da Agés a Burgos	36
13	32.0 km	Da Burgos a Hontanas	38
14	28.6 km	Da Hontanas a Boadilla del Camino	40
15	24.8 km	Da Boadilla del Camino a Carrión de los Condes	43
16	30.0 km	Da Carrión de los Condes a Moratinos	45
17	27.7 km	Da Moratinos a El Burgo Ranero	47
18	37.8 km	Da El Burgo Ranero a León	49
19	25.0 km	Da León a San Martín del Camino	51
20	24.4 km	Da San Martín del Camino a Astorga	54
21	25.7 km	Da Astorga a Foncebadón	56
22	27.9 km	Da Foncebadón a Ponferrada	59
23	23.2 km	Da Ponferrada a Villafranca del Bierzo	62
24	28.4 km	Da Villafranca del Bierzo a O Cebreiro	65

SOMMARIO

25	21.0 km	Da O Cebreiro a Triacastela	68
26	18.3 km	Da Triacastela a Sarria	71
27	22.2 km	Da Sarria a Portomarín	74
28	24.9 km	Da Portomarín a Palas de Rei	77
29	28.7 km	Da Palas de Rei a Arzúa	80
30	20.3 km	Da Arzúa a O Pedrouzo	83
31	20.1 km	Da O Pedrouzo a Santiago de Compostela	86

DOVE DORMIRE:

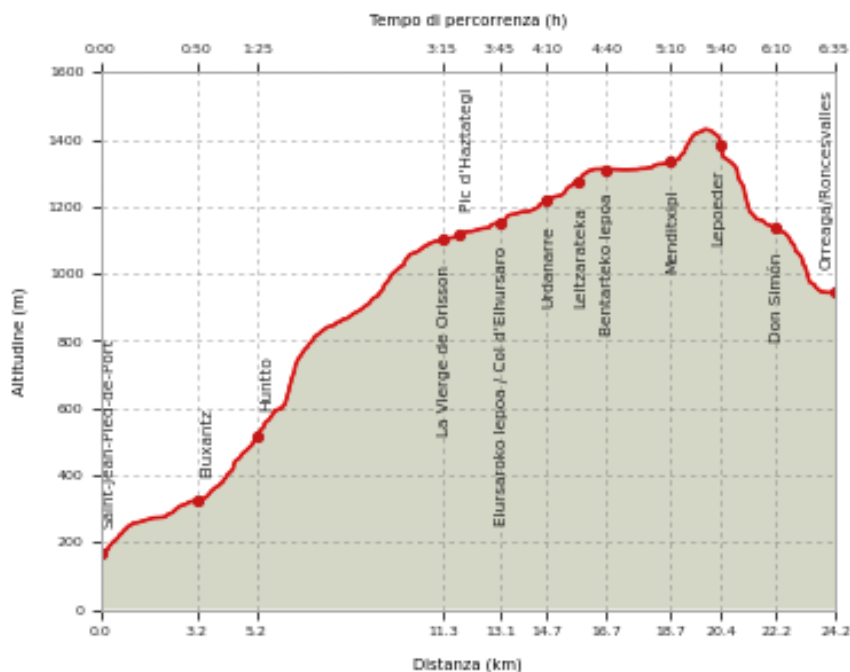
1	Saint-Jean-Pied-de-Port	89
2	Orreaga/Roncesvalles	89
3	Zubiri	90
4	Pamplona / Iruña	90
5	Gares / Puente La Reina	91
6	Estella/Lizarra	91
7	Torres del Río	92
8	Logroño	92
9	Nájera	93
10	Santo Domingo de la Calzada	93
11	Belorado	94
12	Agés	94
13	Burgos	95
14	Hontanas	95
15	Boadilla del Camino	96

16	Carrión de los Condes	96
17	Moratinos	97
18	El Burgo Ranero	97
19	León	98
20	San Martín del Camino	98
21	Astorga	99
22	Foncebadón	99
23	Ponferrada	100
24	Villafranca del Bierzo	100
25	O Cebreiro	101
26	Triacastela	101
27	Sarria	102
28	Portomarín	102
29	Palas de Rei	103
30	Arzúa	103
31	O Pedrouzo	104
32	Santiago de Compostela	104



Da Saint-Jean-Pied-de-Port a Orreaga/Roncesvalles

Tappa 1 - 31 giorni a Santiago de Compostela



0.0 km
0:00 h

● Saint-Jean-Pied-de-Port, Paese

Appartamento, bed and breakfast, camping, guest house, ostello, hotel, bar, ristorante, mercato, negozio, fontana, bancomat, banca, ufficio informazioni, chiesa, punto panoramico.



3.2 km
0:50 h

● Eluxantz, Sorgente



5.2 km
1:25 h

● Huntto, Borgo

Guest house, bar.



6.4 km
1:55 h

● Gite Kayola, Ostello

Ostello, fontana, punto panoramico.



















7.5 km
2:10 h

● Refuge Orisson, Ostello

Ostello, bar, ristorante.



11.3 km 3:15 h	La Vierge de Orisson, Chiesa Chiesa, punto panoramico.	 
11.8 km 3:25 h	Pic d'Haztategi, Vetta	
13.1 km 3:45 h	Elursaroko lepoa / Col d'Elhursaro, Passo	
14.7 km 4:10 h	Urdanarre, Vetta	
15.7 km 4:25 h	Leitzarateka, Vetta	
16.7 km 4:40 h	Bentarteko lepoa, Passo	
18.7 km 5:10 h	Refugio Izandorre (SOS service), Rifugio di montagna	
18.7 km 5:10 h	Menditxipi, Vetta	
20.4 km 5:40 h	Lepoeder, Località	
22.2 km 6:10 h	Don Simón, Vetta	
24.2 km 6:35 h	Orreaga/Roncesvalles, Paese Appartamento, guest house, ostello, hotel, ristorante, fontana, ufficio informazioni, chiesa.	    

PREVIEW SAMPLE

IMMAGINE A BASSA RISOLUZIONE

Saint-Jean-Pied-de-Port



SAINT-JEAN-PIED-DE-PORT

- | | | | | |
|---|--|---|-------|----------------|
| 1 | Gite Izaxulo
2 avenue Renaud |    | ★★★★★ | \$ \$ \$ \$ \$ |
| 2 | Gite d'étape Azkorria
50 rue de la Citadelle |   | ★★★★★ | \$ \$ \$ \$ \$ |
| 3 | Gite Makila
35 Rue de la Citadelle |   | ★★★★★ | \$ \$ \$ \$ \$ |
| 4 | Albergue Beilari (formerly Espirit du Chemin)
Rue de la Citadelle 40 |   | ★★★★★ | \$ \$ \$ \$ \$ |
| 5 | Camping Municipal Plaza Berri
Avenue du Fronton | | ★★★★★ | \$ \$ \$ \$ \$ |

PREVIEW SAMPLE

IMMAGINE A BASSA RISOLUZIONE

Orreaga/Roncesvalles

Auritz/Burguete



ORREAGA/RONCESVALLES

- | | | | | |
|---|--|---|-------|----------------|
| 1 | Albergue de Peregrinos de Roncesvalles
Carretera Francia s/n |   | ★★★★★ | \$ \$ \$ \$ \$ |
| 2 | Hotel Roncesvalles
Mayor, s/n |   | ★★★★★ | \$ \$ \$ \$ \$ |
| 3 | Casa de los Beneficiados
Nuestra Señora de Roncesvalles sn |   | ★★★★★ | \$ \$ \$ \$ \$ |
| 4 | Posada de Roncesvalles
Carretera Francia s/n |   | ★★★★★ | \$ \$ \$ \$ \$ |
- AURITZ/BURGUETE (5.0 km , 3 alloggi)
- | | | | | |
|---|---|---|-------|----------------|
| 5 | Hotel Rural Loizu
San Nicolas, 13 |   | ★★★★★ | \$ \$ \$ \$ \$ |
|---|---|---|-------|----------------|

**Alcune pagine sono state omesse
dall'anteprima di stampa**