


# forwalk



## IL CAMMINO DI SANTIAGO

A Santiago in 26 giorni

## LEGENDA

LUNGHEZZA DEL PERCORSO	
TEMPO DI PERCORRENZA	
DIFFICOLTÀ FACILE	
DIFFICOLTÀ MEDIA	
DIFFICOLTÀ DIFFICILE	
PUNTO DI PARTENZA	
PUNTO DI ARRIVO	
RISTORAZIONE	
UFFICIO INFORMAZIONI	
DISCESA	
SALITA	
LUOGHI DI INTERESSE O BELVEDERE	
NEGOZIO	
FONTANA	
ALLOGGIO	
BANCA/BANCOMAT	
VALUTAZIONE UTENTI	
FASCIA DI PREZZO	
CUCINA	

## CONTENUTO INTERATTIVO

scansiona il QR code per  
accedere ai contenuti  
interattivi



## COPYRIGHT NOTICE

Map image ©Forwalk.org  
Map data ©OpenStreetMap  
Elevation data from ©ASTER GDEM  
Copying, reproducing, publishing or distributing  
without expressed written consent is forbidden.

## DETTAGLI PUBBLICAZIONE

Forwalk is a trademark of V.O.F Ecotrotter © all right reserved  
856075218B01, Leiden, The Netherlands  
Data di generazione 23rd Ottobre 2019  
Ordine #2-b2f992b35d71c35cb1444eda07af8b68  
Per maggiori informazioni visita [www.forwalk.org](http://www.forwalk.org)

PREVIEW SAMPLE

**IL CAMMINO DI SANTIAGO**

A Santiago in 26 giorni

PREVIEW SAMPLE

PREVIEW SAMPLE

# MAPPA GENERALE



**PREVIEW SAMPLE**  
**IMMAGINE A BASSA RISOLUZIONE**

## A SANTIAGO IN 26 GIORNI - TAPPE: 774.8 km

<b>1</b>	24.2 km	Da Saint-Jean-Pied-de-Port a Orreaga/Roncesvalles	9
<b>2</b>	27.0 km	Da Orreaga/Roncesvalles a Larrasoña	12
<b>3</b>	32.1 km	Da Larrasoña a Uterga	15
<b>4</b>	29.3 km	Da Uterga a Estella/Lizarra	18
<b>5</b>	29.4 km	Da Estella/Lizarra a Torres del Río	21
<b>6</b>	33.2 km	Da Torres del Río a Navarrete	24
<b>7</b>	22.2 km	Da Navarrete a Azofra	26
<b>8</b>	29.8 km	Da Azofra a Vitoria de Rioja	28
<b>9</b>	32.1 km	Da Vitoria de Rioja a San Juan de Ortega	31
<b>10</b>	25.5 km	Da San Juan de Ortega a Burgos	34
<b>11</b>	32.0 km	Da Burgos a Hontanas	37
<b>12</b>	34.3 km	Da Hontanas a Frómista	39
<b>13</b>	19.1 km	Da Frómista a Carrión de los Condes	42
<b>14</b>	30.0 km	Da Carrión de los Condes a Moratinos	44
<b>15</b>	27.7 km	Da Moratinos a El Burgo Ranero	46
<b>16</b>	37.8 km	Da El Burgo Ranero a León	48
<b>17</b>	32.2 km	Da León a Hospital de Órbigo	50
<b>18</b>	37.2 km	Da Hospital de Órbigo a Rabanal del Camino	53
<b>19</b>	33.4 km	Da Rabanal del Camino a Ponferrada	56
<b>20</b>	33.4 km	Da Ponferrada a Trabadelo	59
<b>21</b>	30.2 km	Da Trabadelo a Fonfría	62
<b>22</b>	31.0 km	Da Fonfría a Vilei	65
<b>23</b>	31.6 km	Da Vilei a Vendas de Narón	68
<b>24</b>	26.2 km	Da Vendas de Narón a Melide	71

# SOMMARIO

**25** 31.2 km Da Melide a Santa Irene 74

**26** 22.8 km Da Santa Irene a Santiago de Compostela 77

## DOVE DORMIRE:

**1** Saint-Jean-Pied-de-Port 80

**2** Orreaga/Roncesvalles 80

**3** Larrasoña 81

**4** Uterga 81

**5** Estella/Lizarrar 82

**6** Torres del Río 82

**7** Navarrete 83

**8** Azofra 83

**9** Vitoria de Rioja 84

**10** San Juan de Ortega 84

**11** Burgos 85

**12** Hontanas 85

**13** Frómista 86

**14** Carrión de los Condes 86

**15** Moratinos 87

**16** El Burgo Ranero 87

**17** León 88

**18** Hospital de Órbigo 88

**19** Rabanal del Camino 89

**20** Ponferrada 89

<b>21</b>	Trabadelo	90
<b>22</b>	Fonfría	90
<b>23</b>	Vilei	91
<b>24</b>	Vendas de Narón	91
<b>25</b>	Melide	92
<b>26</b>	Santa Irene	92
<b>27</b>	Santiago de Compostela	93

PREVIEW SAMPLE

PREVIEW SAMPLE

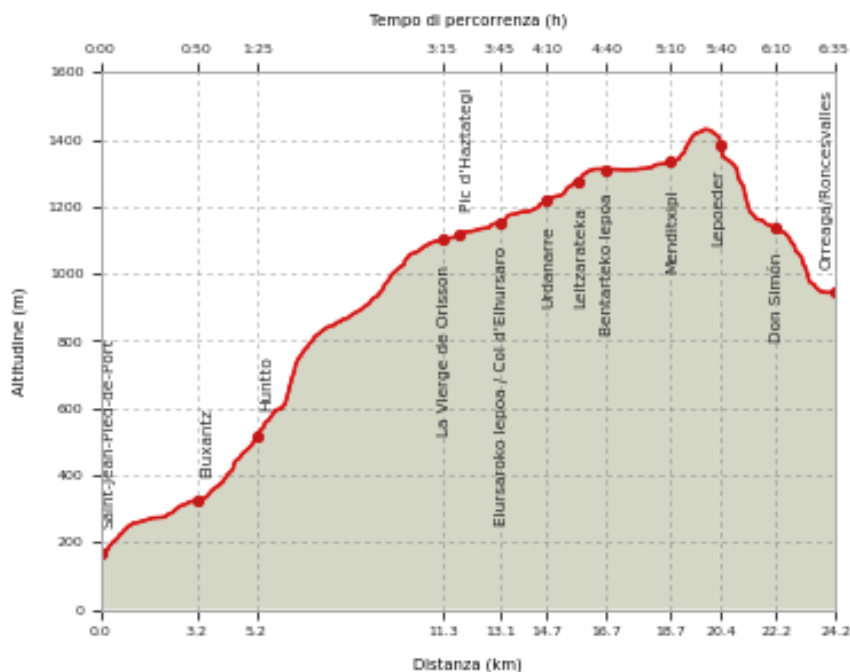
PREVIEW SAMPLE





# Da Saint-Jean-Pied-de-Port a Orreaga/Roncesvalles

Tappa 1 - A Santiago in 26 giorni



## 0.0 km 0:00 h Saint-Jean-Pied-de-Port, Paese

Appartamento, bed and breakfast, camping, guest house, ostello, hotel, bar, ristorante, mercato, negozio, fontana, bancomat, banca, ufficio informazioni, chiesa, punto panoramico.



## 3.2 km 0:50 h Eluxantz, Sorgente



## 5.2 km 1:25 h Huntto, Borgo

Guest house, bar.



## 6.4 km 1:55 h Gite Kayola, Ostello

















Ostello, fontana, punto panoramico.



## 7.5 km 2:10 h Refuge Orisson, Ostello

Ostello, bar, ristorante.



11.3 km 3:15 h	<b>La Vierge de Orisson, Chiesa</b> Chiesa, punto panoramico.	 
11.8 km 3:25 h	<b>Pic d'Haztategi, Vetta</b>	
13.1 km 3:45 h	<b>Elursaroko lepoa / Col d'Elhursaro, Passo</b>	
14.7 km 4:10 h	<b>Urdanarre, Vetta</b>	
15.7 km 4:25 h	<b>Leitzarateka, Vetta</b>	
16.7 km 4:40 h	<b>Bentarteko lepoa, Passo</b>	
18.7 km 5:10 h	<b>Refugio Izandorre (SOS service), Rifugio di montagna</b>	
18.7 km 5:10 h	<b>Menditxipi, Vetta</b>	
20.4 km 5:40 h	<b>Lepoeder, Località</b>	
22.2 km 6:10 h	<b>Don Simón, Vetta</b>	
24.2 km 6:35 h	<b>Orreaga/Roncesvalles, Paese</b> Appartamento, guest house, ostello, hotel, ristorante, fontana, ufficio informazioni, chiesa.	    

## DOVE DORMIRE

# PREVIEW SAMPLE

## IMMAGINE A BASSA RISOLUZIONE

Saint-Jean-Pied-de-Port



### SAINT-JEAN-PIED-DE-PORT

- |   |  |   |       |                |
|---|--|---|-------|----------------|
| 1 | <b>Gite Izaxulo</b><br>2 avenue Renaud   |    | ★★★★★ | \$ \$ \$ \$ \$ |
| 2 | <b>Gite d'étape Azkorria</b><br>50 rue de la Citadelle                         |     | ★★★★★ | \$ \$ \$ \$ \$ |
| 3 | <b>Gite Makila</b><br>35 Rue de la Citadelle                                   |     | ★★★★★ | \$ \$ \$ \$ \$ |
| 4 | <b>Albergue Beilari (formerly Espirit du Chemin)</b><br>Rue de la Citadelle 40 |     | ★★★★★ | \$ \$ \$ \$ \$ |
| 5 | <b>Camping Municipal Plaza Berri</b><br>Avenue du Fronton                      |   | ★★★★★ | \$ \$ \$ \$ \$ |

# PREVIEW SAMPLE

## IMMAGINE A BASSA RISOLUZIONE

Orreaga/Roncesvalles

Auritz/Burguete



### ORREAGA/RONCESVALLES

- |  |  |   |       |                |
|--|--|---|-------|----------------|
| 1                                      | <b>Albergue de Peregrinos de Roncesvalles</b><br>Carretera Francia s/n |   | ★★★★★ | \$ \$ \$ \$ \$ |
| 2                                      | <b>Hotel Roncesvalles</b><br>Mayor, s/n                                |   | ★★★★★ | \$ \$ \$ \$ \$ |
| 3                                      | <b>Casa de los Beneficiados</b><br>Nuestra Señora de Roncesvalles sn   |   | ★★★★★ | \$ \$ \$ \$ \$ |
| 4                                      | <b>Posada de Roncesvalles</b><br>Carretera Francia s/n                 |   | ★★★★★ | \$ \$ \$ \$ \$ |
| AURITZ/BURGUETE ( 5.0 km , 3 alloggi ) |  |   |       |                |
| 5                                      | <b>Hotel Rural Loizu</b><br>San Nicolas, 13                            |   | ★★★★★ | \$ \$ \$ \$ \$ |

**Alcune pagine sono state omesse  
dall'anteprima di stampa**