



forwalk



IL CAMMINO DI SANTIAGO

Da Burgos a Santiago in tre settimane

LEGENDA

LUNGHEZZA DEL PERCORSO	
TEMPO DI PERCORRENZA	
DIFFICOLTÀ FACILE	
DIFFICOLTÀ MEDIA	
DIFFICOLTÀ DIFFICILE	
PUNTO DI PARTENZA	
PUNTO DI ARRIVO	
RISTORAZIONE	
UFFICIO INFORMAZIONI	
DISCESA	
SALITA	
LUOGHI DI INTERESSE O BELVEDERE	
NEGOZIO	
FONTANA	
ALLOGGIO	
BANCA/BANCOMAT	
VALUTAZIONE UTENTI	
FASCIA DI PREZZO	
CUCINA	

CONTENUTO INTERATTIVO

scansiona il QR code per
accedere ai contenuti
interattivi



COPYRIGHT NOTICE

Map image ©Forwalk.org
Map data ©OpenStreetMap
Elevation data from ©ASTER GDEM
Copying, reproducing, publishing or distributing
without expressed written consent is forbidden.

DETTAGLI PUBBLICAZIONE

Forwalk is a trademark of V.O.F Ecotrotter © all right reserved
856075218B01, Leiden, The Netherlands
Data di generazione 21st Ottobre 2019
Ordine #2-5383510e097f9a696dea3fd5ab233d5a
Per maggiori informazioni visita www.forwalk.org

PREVIEW SAMPLE

IL CAMMINO DI SANTIAGO

Da Burgos a Santiago in tre settimane

PREVIEW SAMPLE

PREVIEW SAMPLE

MAPPA GENERALE



PREVIEW SAMPLE
IMMAGINE A BASSA RISOLUZIONE



DA BURGOS A SANTIAGO IN TRE SETTIMANE - TAPPE: 491.1 km

1	21.5 km	Da Burgos a Hornillos del Camino	8
2	19.9 km	Da Hornillos del Camino a Castrojeriz	10
3	25.0 km	Da Castrojeriz a Frómista	12
4	19.1 km	Da Frómista a Carrión de los Condes	14
5	23.6 km	Da Carrión de los Condes a Ledigos	16
6	27.0 km	Da Ledigos a Bercianos del Real Camino	18
7	26.3 km	Da Bercianos del Real Camino a Mansilla de las Mulas	20
8	18.6 km	Da Mansilla de las Mulas a León	22
9	25.0 km	Da León a San Martín del Camino	24
10	24.4 km	Da San Martín del Camino a Astorga	27
11	25.7 km	Da Astorga a Foncebadón	29
12	27.9 km	Da Foncebadón a Ponferrada	32
13	23.2 km	Da Ponferrada a Villafranca del Bierzo	35
14	20.5 km	Da Villafranca del Bierzo a Las Herrerías de Valcarce	38
15	28.9 km	Da Las Herrerías de Valcarce a Triacastela	41
16	18.3 km	Da Triacastela a Sarria	44
17	22.2 km	Da Sarria a Portomarín	47
18	24.9 km	Da Portomarín a Palas de Rei	50
19	28.7 km	Da Palas de Rei a Arzúa	53
20	20.3 km	Da Arzúa a O Pedrouzo	56
21	20.1 km	Da O Pedrouzo a Santiago de Compostela	59

DOVE DORMIRE:

1	Burgos	62
2	Hornillos del Camino	62
3	Castrojeriz	63

SOMMARIO

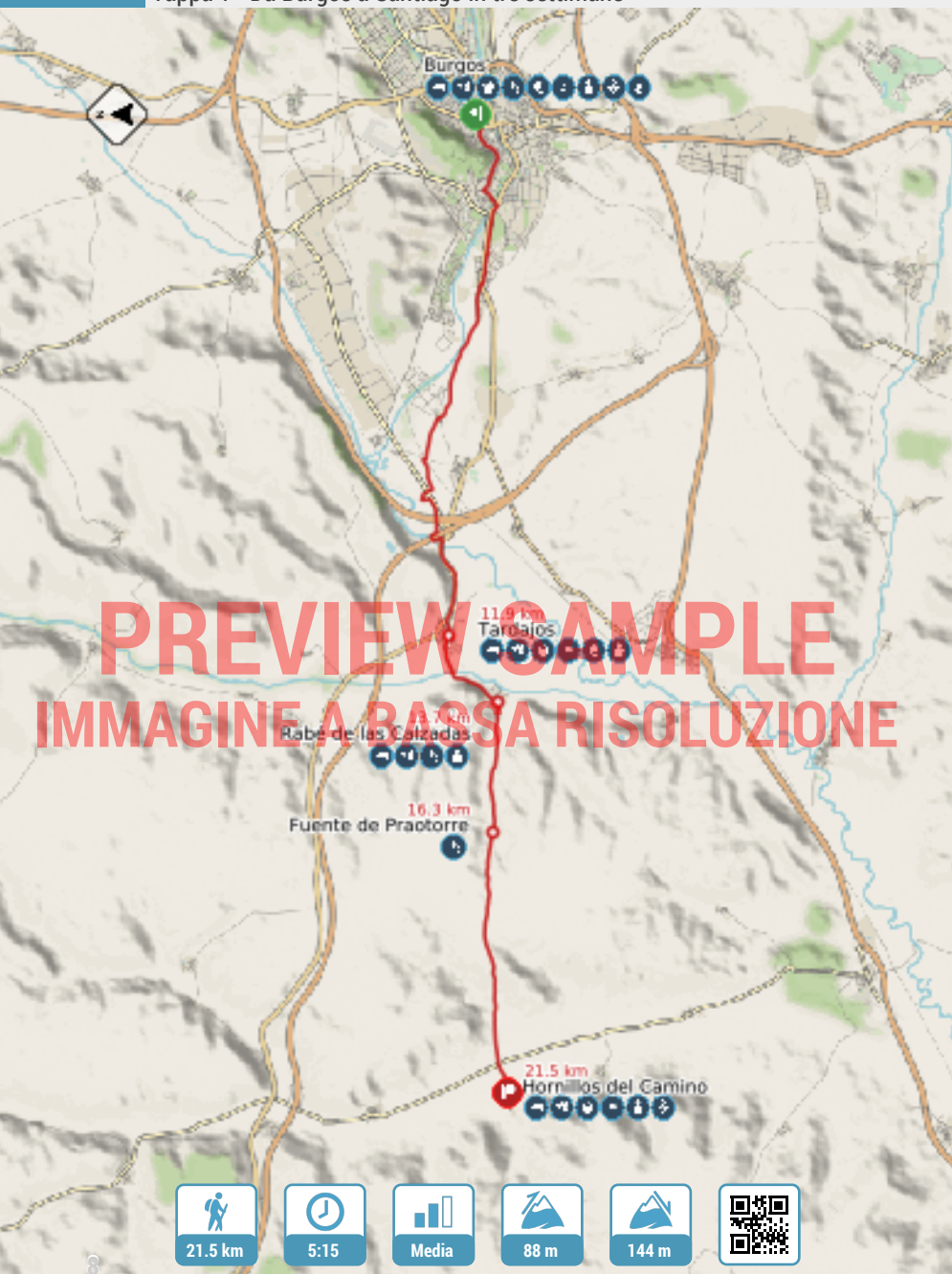
4	Frómista	63
5	Carrión de los Condes	64
6	Ledigos	64
7	Bercianos del Real Camino	65
8	Mansilla de las Mulas	65
9	León	66
10	San Martín del Camino	66
11	Astorga	67
12	Foncebadón	67
13	Ponferrada	68
14	Villafranca del Bierzo	68
15	Las Herrerías de Valcarce	69
16	Triacastela	69
17	Sarria	70
18	Portomarín	70
19	Palas de Rei	71
20	Arzúa	71
21	O Pedrouzo	72
22	Santiago de Compostela	72

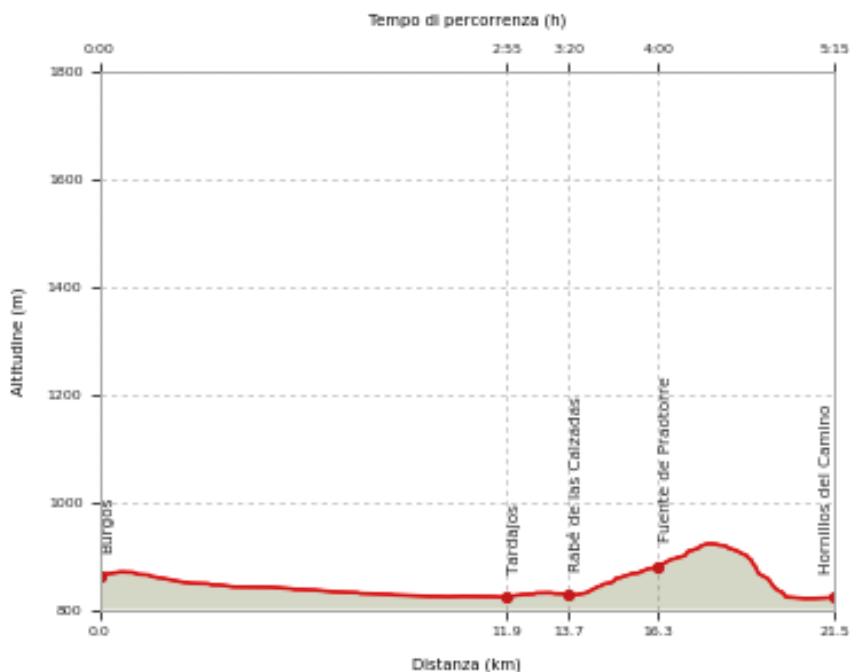
PREVIEW SAMPLE

1

Da Burgos a Hornillos del Camino

Tappa 1 - Da Burgos a Santiago in tre settimane





0.0 km
0:00 h

Burgos, Città

Appartamento, bed and breakfast, guest house, ostello, hotel, bar, ristorante, mercato, distributore automatico, negozio, centro commerciale, supermercato, fontana, bancomat, banca, ufficio informazioni, chiesa, spiaggia, punto panoramico.



11.9 km
2:55 h

Tardajos, Paese

Appartamento, guest house, ostello, hotel, bar, ristorante, negozio, fontana, banca, chiesa.



13.7 km
3:20 h

Rabé de las Calzadas, Paese

Guest house, ostello, bar, fontana, chiesa.



16.3 km
4:00 h

Fuente de Praortorre, Fontana



21.5 km
5:15 h

Hornillos del Camino, Paese

Guest house, ostello, ristorante, negozio, fontana, chiesa, punto panoramico.

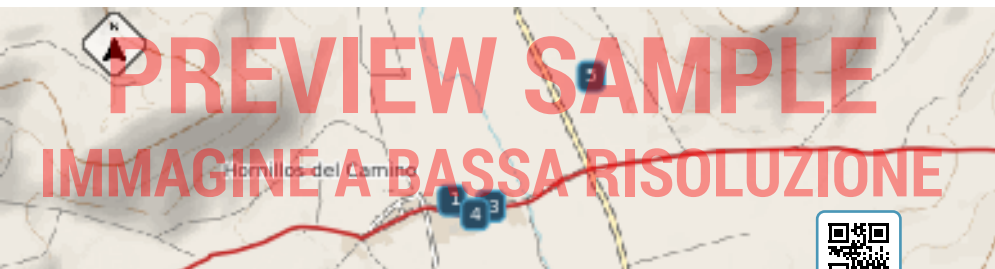


DOVE DORMIRE



BURGOS

- | | | | | |
|---|-------------------------------------------------------------------------|--|-------|----------------|
| 1 | Albergue Municipal Casa de los Cubos
Calle Fernán González 28 | | ★★★★☆ | \$ \$ \$ \$ \$ |
| 2 | Hostel Burgos
Miranda, 4 | | ★★★★★ | \$ \$ \$ \$ \$ |
| 3 | Hostal Evolución
Santa Clara 28 | | ★★★★★ | \$ \$ \$ \$ \$ |
| 4 | Hostal riMboMbin
Sombrereria, 6 | | ★★★★★ | \$ \$ \$ \$ \$ |
| 5 | Hotel Córdón
La Puebla, 6 | | ★★★★☆ | \$ \$ \$ \$ \$ |



HORNILLOS DEL CAMINO

- | | | | | |
|---|--------------------------------------------------------------------------|--|-------|----------------|
| 1 | Albergue Municipal de Hornillos del Camino
Plaza de la Iglesia | | ★★★★☆ | \$ \$ \$ \$ \$ |
| 2 | Hornillos Meeting Point (Pilgrim Hostel)
C/ Cantarranas 3 | | ★★★★★ | \$ \$ \$ \$ \$ |
| 3 | Albergue El Alfar/Pilgrim Hostel
C/ Cantarranas n°8 | | ★★★★★ | \$ \$ \$ \$ \$ |
| 4 | La casa del abuelo
Calle Real 44 | | ★★★★☆ | \$ \$ \$ \$ \$ |
| 5 | De Sol A Sol
Calle Cantarranas N 7 bajo | | ★★★★★ | \$ \$ \$ \$ \$ |

**Alcune pagine sono state omesse
dall'anteprima di stampa**